

MIDE PR-S 121 Ascensión Piralba-Cantos Redondos

🕒 horario	4 h 30 min.	⚠️ 3	severidad del medio natural
⬆️ desnivel de subida	532 m	🗺️ 1	orientación en el itinerario
⬆️ desnivel de bajada	532 m	👣 3	dificultad en el desplazamiento
📏 distancia horizontal	10.3 km	🏋️ 3	cantidad de esfuerzo necesario
🔄 tipo de recorrido	Circular		

Evitar realizar la ruta con condiciones meteorológicas adversas.

SEÑALIZACIÓN DE SENDEROS

	Continuidad del sendero	Cambio de dirección	Dirección equivocada
🔴 Sendero de Gran Recorrido (GR)			
🟡 Sendero de Pequeño Recorrido (PR)			
🟢 Sendero Local (SL)			


Oficina Municipal de Turismo
 Tel. 942 700 332 / Fax: 942 701 944
turismo@cabezondelasal.net
turismocabezondelasal.com
[@turismocabezon](https://facebook.com/Cabezondelasal)



- Vistas panorámicas
- Conjunto histórico-artístico
- Bosque autóctono
- Fuente y lavadero

Cabezón de la Sal...

La ruta de montaña “Pico Piralba-Cantos Redondos”, es un recorrido de gran valor ecológico y paisajístico que comienza en el sitio conocido como “El Gallinero”, junto a la fuente de la localidad de Santibáñez. Asciende hasta el Pico Piralba, en la Sierra del Escudo de Cabuérniga, continuando por la línea de cumbres (Braña de Las Tiasas, Monte Largo, Cantos Redondos), para volver después a Santibáñez bajando por el camino popularmente conocido como el “Pernal de Marifernandez”.




Localidad de Santibáñez

Santibáñez se encuentra a 1,7 km de la villa de Cabezón de la Sal, capital municipal. Esta localidad atesora notables ejemplos de patrimonio arquitectónico: la iglesia de San Pedro (S.XVII), emplazada a la entrada del pueblo; el Palacio de Gayón (S.XVII); y varios los ejemplos de casonas montañosas y casas llanas en hilera.

La ruta parte de la **fuentes y lavadero** de Santibáñez. Construida en 1926, es conocida en toda la comarca por la frescura y sabor de su agua.

El primer tramo asciende por una empinada pista de hormigón rodeada de una variada vegetación autóctona compuesta por: robles (*Quercus robur*), acebos (*Ilex aquifolium*), castaños (*Castanea sativa*), avellanos (*Corylus avellana*), abedules (*Betula alba*), etc. Ganando altura, la vegetación se sustituye por repoblaciones de pino (*Pinus radiata*) y eucalipto (*Eucalyptus globulus*).



Panorámica del municipio de Cabezón de la Sal



Panorámica de Ruento

Durante el ascenso, nos guiará la señalización del GR- 76 del acontecimiento deportivo “Los 10.000 del Soplao”, siguiendo nuestro itinerario su mismo trazado. Poco antes de llegar a la cumbre el paisaje cambia. La vegetación predominante está constituida ahora por estratos arbustivos de tojales (*Ulex europaeus*) y brezales (*Erica cinerea*, *Erica vagans*, *Calluna vulgaris*, *Daboecia cantabrica*), así como de pastos para el ganado.

Tras dos kilómetros de ascensión, nos situamos en la **cumbre del Pico Piralba** (560 m), también conocido como “Palo de Santa Lucía” por la presencia de un repetidor de televisión. Las vistas son impresionantes. Hacia el norte y este, se abre el fondo de valle plano que conforma el municipio de Cabezón de la Sal, extensa vega fluvial creada por el río Saja. Acompañando fielmente el curso del río, se extiende un frondoso bosque de ribera.

El fondo de valle está claramente delimitado, enmarcado por el Alto de la Cerrá y el pico de Turujal por el oeste; los montes de Bustablado y Allende por el norte; y la **Sierra del Escudo de Cabuérniga** por el sur. Sierra partida por el río Saja que, abriéndose paso entre ella ha excavado la **garganta de la Hoz de Santa Lucía**. Si las condiciones meteorológicas lo permiten y el día está despejado, se ve buena parte de la costa occidental cántabra: Comillas, Oyambre y San Vicente de la Barquera.



Brezos (*Erica vagans*)



Brezos (*Calluna vulgaris*)




Brezos (*Erica cinerea*)



Brezos cantábricos (*Daboecia cantabrica*)

senderos homologados



Peralillo del monte (*Pyrus cordata*)



Arraclán (*Frangula alnus*)


Hacia el sur, la vista sigue siendo impresionante: apreciamos buena parte del valle de Cabuérniga, con las localidades de Ruento y Ucieda en primer plano. Hacia el oeste, vemos las cumbres de **Peña Sagra** y las masas grises de calizas de los **Picos de Europa**.

Continuamos cumbreando durante un kilómetro hasta llegar al paraje de **Cantos Redondos**, (638 m) donde se sitúa un vértice Geodésico. Es frecuente la presencia de ganado, por lo que es importante no salirse del itinerario marcado y respetar al ganado que pasta en semilibertad.



Panorámica del Valle de Cabuérniga

Desde Cantos Redondos, seguimos la línea de cumbres. El GR 76 que señala el acontecimiento deportivo “Los 10.000 del Soplao” baja hacia Ruento por la izquierda. Nosotros debemos obviarle y seguir caminando recto hasta llegar a una zona en la que encontraremos la señalización de la ruta de “La Cambera de los Moros”, ya en el término municipal de Valdáliga.



Pastizales en Cantos Redondos con vacas tudancas

Empezamos nuestro descenso y camino de vuelta por el camino que sale hacia la derecha, dejando la cumbre de la Sierra del Escudo de Cabuérniga a nuestras espaldas.

En poco tiempo, quedaremos inmersos en un **bosquete de vegetación autóctona** muy variada, abundando robles, castaños, acebos, sauces, peralillos de monte, etc.. Tras casi 4 km de descenso, tropezaremos con la pista que nos lleva de nuevo hasta Santibáñez. Donde podremos refrescarnos bebiendo en su fuente.